



**Olá** amiguinho, eu sou o Geoberto e adoro descobertas. Vem comigo à aventura! Hoje a minha proposta é...

À descoberta dos  
**PAÍSES LUSÓFONOS**  
1º Ciclo 4º Ano  
Ficha de Trabalho

...descobrir quais são os principais **PAÍSES LUSÓFONOS**.

1. Sei que já conversaram sobre o significado de “Países Lusófonos”. Chegou a hora de registarmos no meu bloco de notas o que aprendeste:

2. Agora que escreveste o que são “Países Lusófonos”, tenta descobrir quais são os principais países e regista no bloco de notas:

Procura a informação que necessitas em:

<http://alea-estp.ine.pt/html/lusofonos/html/lusofonos.html>

**PISTA**



3. Vamos aprender mais sobre cada um dos países, completando a seguinte tabela:

*Clica no nome de cada um dos países e procura a informação.*




PAÍS	CARACTERÍSTICAS		
	Área Total	Capital	População Total
1.			
2.			
3.			
4.			
5.			
6.			
7.			
8.			


4. Vamos viajar pelo mundo e descobrir onde se localiza cada um dos países lusófonos que registámos no meu bloco de notas.

*Utiliza o programa Google Earth para te ajudar nesta tarefa*



Segue as instruções para começares a nossa missão:


- Clica duas vezes no símbolo  e abre o programa que te vai ajudar a viajar pelo Mundo;
- No lado esquerdo do monitor aparece um espaço que te permite escolher o lugar para onde queres viajar. **Escreve o nome de um dos países lusófonos**, carrega

em  e vais começar a **Voar**, como se fosses um pássaro (vê primeiro como Voa o/a professor/a, pois ele/ela já está mais habituado/a);



Já deves ter pousado numa árvore do país que escolheste. Como estás muito próximo do chão não consegues ver para que continente voaste. Consegues fazer isso se subires até às nuvens.

- c. Usa a barra que está do lado direito e carrega no menos (-) até conseguires perceber o local do Globo terrestre em que te encontras;



- d. Agora que consegues ver uma grande parte do Globo **pinta**, os países lusófonos, **no teu planisfério**. Não te esqueças de preencher a legenda que está no lado esquerdo do teu planisfério (usa cores diferentes para cada país e regista os seus nomes);



Há países que são constituídos por pequenas ilhas (Arquipélagos), por isso não os consegues ver bem no teu planisfério. Nesse caso em vez de pintares fazes um **círculo** à volta das ilhas.

- e. Voa para os outros países lusófonos.  
f. Quando tiveres assinalado os 8 países **dá um nome ao teu planisfério**.

**Bom trabalho!**

Para completares a tua missão ajuda-me a escolher novas cores para o meu vestuário...

