

Guião do Aluno



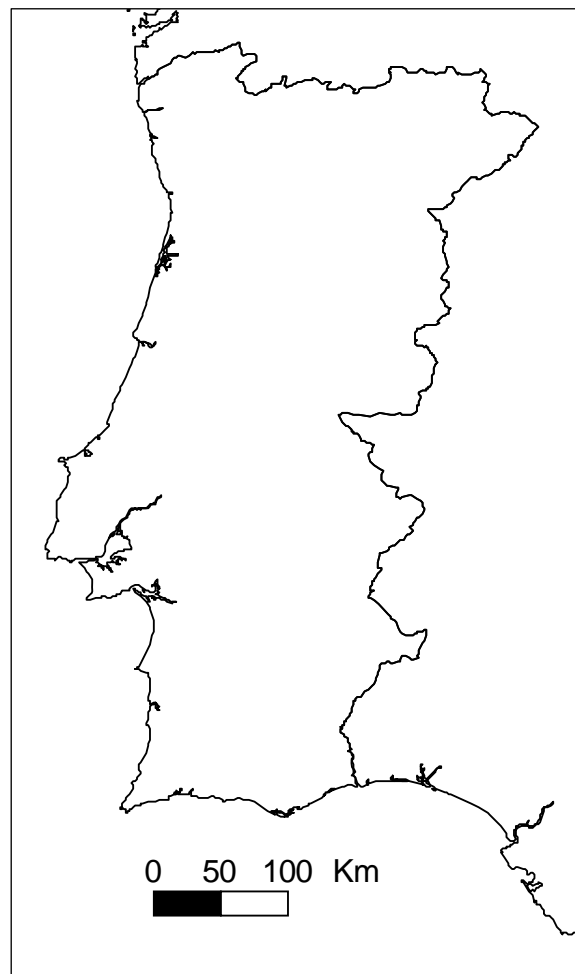
Olá, eu sou o **Geoberto!** Vem comigo à aventura pela capital de Portugal e conhecer lugares fantásticos!

Vamos passear em Lisboa

1º Ciclo 3º Ano

1) Localização da capital do País e Brasão da cidade

Onde se situa a cidade de Lisboa? Pinta no Mapa de Portugal a cidade de Lisboa.




A bandeira desta cidade tem um brasão como o que se encontra na figura. Ups! Está incompleto... Será que consegues desenhar a imagem que falta no centro?

Procura a informação que necessitas em:

<http://www.cm-lisboa.pt>



Clica em **Município** escolhe a opção “**Brasão**” e vais encontrar a informação que necessitas.

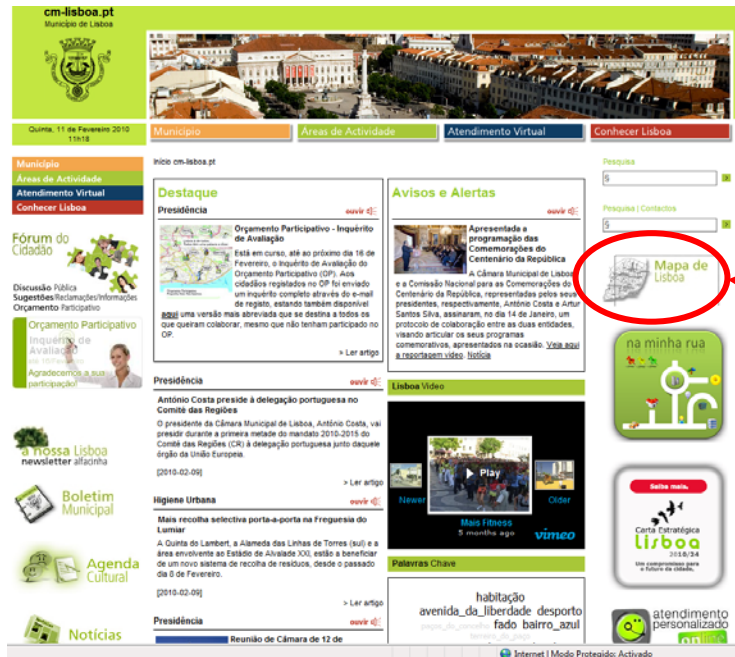


2) Criação de um itinerário e identificação de património




Tenho um desafio para ti!



Clica no Mapa à direita da página com o nome “**Mapa de Lisboa**” e vais entrar no site “Lisboa Interactiva”.





Estás na Praça do Comercio e queres visitar a Praça D. Pedro IV. Com o auxílio deste site poderás perceber onde estás e definir o percurso mais adequado para chegares ao destino.

À esquerda encontra-se o quadro de pesquisa onde vais clicar no envelope  e no local escreve “Praça do Comércio”.


Clica na opção “Praça do Comercio” e vais conseguir lá chegar.

Clica na barra de ferramentas nos botões   para te aproximares ou afastares de forma a compreenderes bem onde te encontras.


Clica em  e marca no mapa um ponto.

Com o mesmo procedimento, descobre onde fica a **Praça de D. Pedro IV**. Marca no mapa um ponto, clicando novamente em .


Tens agora o ponto de partida e o de chegada!

Para teres a proposta de um percurso pedestre deverás clicar no botão .


Regista no meu bloco de notas as ruas que devemos percorrer para chegar ao nosso destino.



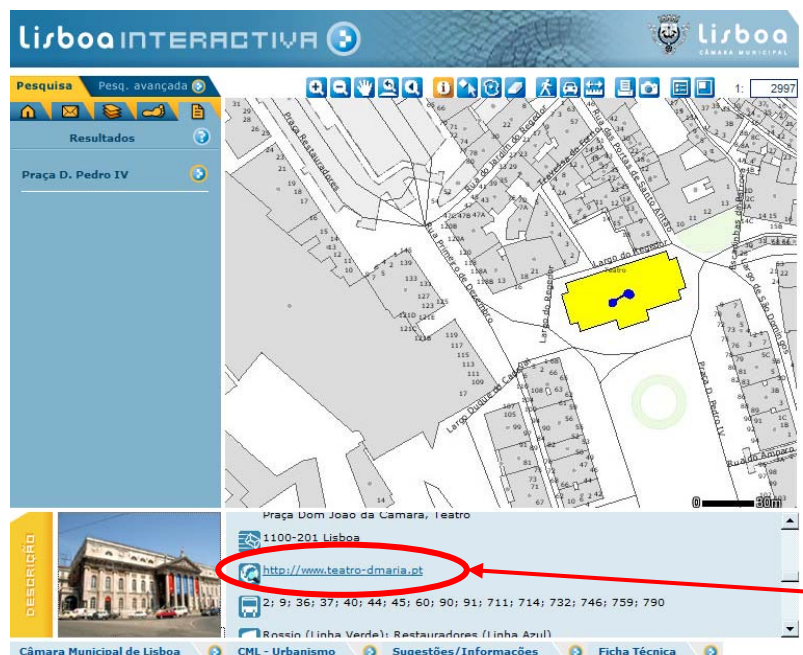
Na Praça D. Pedro IV vira-te de costas para o Rio Tejo e procura o Teatro Nacional!


Utiliza o botão  para encontrares este edifício histórico.

Sabes que nome tem este Teatro?

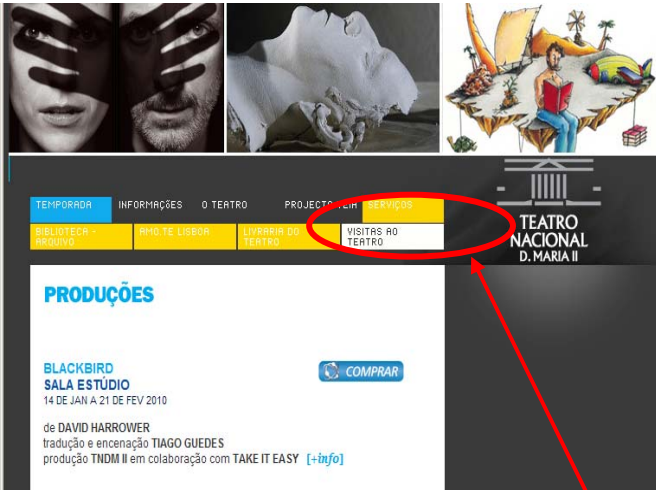
Para responderes à questão e para conheceres mais sobre este Teatro, clica no botão  e marca um ponto sobre o edifício.

Nome do Teatro:



Na informação em baixo clica no site  <http://www.teatro-dmaria.pt>, que te levará a descobrir o que o Teatro pode oferecer.

Clica em **"Serviço"** e regista no bloco de notas em que dia da semana e a que horas poderás ir com a tua turma visitar o Teatro.



Para saberes quais os transportes necessários para chegares da tua escola ao Teatro, clica em **"Informações"** e em **"Localização e Transportes"**. Regista a informação que obtiveste no bloco de notas.




Espero que tenhas gostado de passear por Lisboa.
Agora saí à rua e percorre as ruas pitorescas da "baixa lisboeta". Não te esqueças de levar um mapa e de tirar fotografias para expores na tua escola!
Até à próxima!