




## A extensão aproximada do território

### Descrição do Trabalho


#### Tarefa 1:

1. Abre o site do [IGEOE e-SIG](#)
2. Selecciona Continente.
3. Na barra de ferramentas selecciona o botão "Medir distâncias" 
4. Faz um clique sobre o ponto extremo a Norte de Portugal Continental (Foz R. Trancoso confluência com R. Minho). Aguarda que o mapa seja redesenhado e que apareça um pequeno círculo vermelho em torno desse ponto.
5. Marca um ponto, aproximadamente na vertical do anterior, mas à latitude mais a sul em Portugal Continental (Cabo de Santa Maria).
6. À direita da barra de ferramentas lê a distância apresentada.
7. Sai da selecção carregando no botão "Apagar temas temporários" 
8. Repete os procedimentos para verificares a maior distância Oeste-Este em Portugal Continental (Cabo da Roca - Marco de Fronteira 494 / R. Douro).

#### Tarefa 2:

1. Abre o site do [IGEOE e-SIG](#)
2. Selecciona Madeira.
3. Na barra de ferramentas selecciona o botão "Aproximar" . Carrega no botão esquerdo e delimita uma área em torno da ilha da Madeira de modo a que te apareça numa escala maior.
4. Repete os procedimentos para determinar as maiores distâncias Norte-Sul e Este-Oeste entre os pontos extremos da Ilha da Madeira.

#### Tarefa 3:

1. Abre o site do [IGEOE e-SIG](#)
2. Selecciona Açores.
3. Na barra de ferramentas selecciona o botão "Aproximar" .
4. Repete os procedimentos para determinar as maiores distâncias Norte-Sul e Este-Oeste entre os pontos extremos das ilhas do Arquipélago dos Açores.

No final preenche o ficheiro [pontos\\_extremos.xls](#) com os resultados que obtiveste.