


Formas de turismo em Portugal:


1. A oferta e a procura hoteleira


Descrição do Trabalho

Tarefa 1:

1. Para realizares este trabalho vais utilizar o site do Instituto Nacional de Estatística. Para tal entra em <http://www.ine.pt>
2. Selecciona no frame da esquerda Informação Estatística \ Dados Estatísticos.
3. Selecciona a etiqueta Base de Dados.
4. No menu Qualquer tema escolhe turismo.
5. Na linha correspondente às variáveis indicadas selecciona a opção Visualizar Mapa 
6. Na nova janela carrega duas vezes na seta à frente de Configuração do Mapa.
7. Em Nível de Desagregação selecciona Município.
8. Em Nº de Classes selecciona 5.
9. Em Período de Referência selecciona o último ano disponível. De preferência compara dados do mesmo ano
10. Carrega no botão Actualizar.
11. Seguindo as instruções acima indicadas, elabora mapas para as seguintes variáveis:
 - a. Estabelecimentos hoteleiros (N.º) por Localização geográfica e Tipo (estabelecimento hoteleiro).
 - b. Capacidade de alojamento (N.º) nos estabelecimentos hoteleiros por Municípios.
 - c. Capacidade de alojamento nos estabelecimentos hoteleiros por 1000 habitantes (N.º) por Localização geográfica.
 - d. Dormidas (N.º) nos estabelecimentos hoteleiros por Localização geográfica e Tipo (estabelecimento hoteleiro); Anual
 - e. Dormidas nos estabelecimentos hoteleiros por 100 habitantes (N.º) por Localização geográfica; Anual
 - f. Estada média (N.º) nos estabelecimentos hoteleiros por Localização geográfica e Tipo (estabelecimento hoteleiro); Anual
 - g. Hóspedes (N.º) nos estabelecimentos hoteleiros por Localização geográfica e Tipo (estabelecimento hoteleiro); Anual
 - h. Proporção de hóspedes estrangeiros (%) por Localização geográfica; Anual
 - i. Taxa líquida de ocupação cama (%) nos estabelecimentos hoteleiros por Localização geográfica e Tipo (estabelecimento hoteleiro); Anual

Tarefa 2:

1. Para cada uma das variáveis deves elaborar um relatório que inclua:
 - a. Uma definição da variável. Para tal deves consultar o botão  (na parte superior do ecrã, à frente do nome da variável) e a informação existente no teu livro. [Caso estejas a utilizar uma disciplina na plataforma MOODLE, podes ainda criar uma entrada num glossário Termos sobre População.
 - b. Um comentário sobre a distribuição observada em cada um dos mapas/quadros.
 - c. Um quadro-síntese que inclua a identificação dos concelhos e os valores das variáveis para:
 - i. os concelhos em que os valores das variáveis são mais altos e mais baixos.
 - ii. o concelho em que resides.

Para consultares o valor duma variável num concelho basta carregar no botão  e clicar na respectiva localização no mapa. O valor aparece do lado esquerdo na área de **Resultados**.

- d. Uma conclusão que permita relacionar as distribuições observadas nos diferentes mapas e caracterizar a oferta e a procura hoteleira por município.